



PREFEITURA MUNICIPAL DE SANTA TERESA  
Estado do Espírito Santo  
"Primeira Cidade de Colonização Italiana do Brasil"  
"Doce Terra dos Colibris"



SECRETARIA MUNICIPAL PLANEJAMENTO E ASSUNTOS ESTRATÉGICOS

MANIFESTAÇÃO

Santa Teresa-ES, 27 de fevereiro de 2026.

Considerando o requerimento 008/2026, encaminhado pela Câmara Municipal de Santa Teresa, solicitando informações sobre intervenções nas Ruas Pedro Gasparini e Rua Maximiliano Carreta.

Informo que foi realizada vistoria, juntamente com a Defesa Civil Municipal, na Rua Maximiliano Carreta, em oportunidade anterior, onde se verificou a possibilidade de complementação do muro de contenção existente no local, no final da referida Rua.

Durante o ano de 2025, o Município submeteu para aprovação da Secretaria de Governo do Estado, plano de aplicação vinculado ao programa Fundo Cidades, solicitando recursos para elaboração de projetos técnicos de contenções, no Edital do segundo semestre de 2025.

O município aguarda liberação do referido recurso via Fundo Cidades para listar os projetos a serem apoiados, sendo um deles a contenção na Rua Maximiliano Carreta.

Quanto às intervenções listadas na Rua Pedro Gasparini, torna-se necessário levantar maiores informações junto às Secretarias de Defesa Social (trânsito) e Defesa Civil (contenção).

  
**TOBIAS SCHMIDT**

Secretário Municipal de Planejamento e Assuntos Estratégicos

Rua Darly Nerty Vervloet, 446 – Centro - Santa Teresa – ES – CEP: 29650-000  
Tel: (27) 3259 3900 – CNPJ: 27 167 444/ 0001-72





**SUBSECRETARIA MUNICIPAL DE PROTEÇÃO E DEFESA CIVIL** 1565/26

**OFÍCIO Nº 13/2026 – COMPDEC**

Santa Teresa – ES, 10 de março de 2026

À Secretaria de Governo

**Assunto:** Informações Complementares, Rua Maximiliano Carretta e Pedro Gasparini

**Anexo:** Ofício COMPDEC nº 60/2025

Em atenção à solicitação de informações complementares encaminhada a esta Subsecretaria Municipal de Proteção e Defesa Civil, referente às condições das vias Rua Maximiliano Carretta e Rua Pedro Gasparini, no município de Santa Teresa/ES, informo o que segue:

No que se refere à Rua Maximiliano Carretta, cumpre informar que, ao longo dos últimos anos, esta Subsecretaria Municipal de Proteção e Defesa Civil, em conjunto com a Secretaria Municipal de Planejamento e Assuntos Estratégicos, realizou vistorias técnicas no local, nas quais foram identificados pontos com histórico de ocorrência de deslizamentos de solo no talude existente entre as referidas vias.

Diante das condições observadas, esta Subsecretaria recomendou a adoção de medidas voltadas à estabilização do talude, mediante implantação de estruturas de contenção adequadas. Nesse sentido, em articulação com a Secretaria Municipal de Planejamento e Assuntos Estratégicos, foi estruturado plano de trabalho e encaminhado ao Governo do Estado do Espírito Santo, com o objetivo de pleitear recursos destinados à elaboração de projeto técnico de contenção para o local.

No que diz respeito à Rua Pedro Gasparini, informa-se que, em período anterior, durante a execução de obra de terraplanagem nas proximidades, foi observado aumento significativo no fluxo de veículos pesados na via, os quais, em diversas

Rua Darly Nerty Vervloet, 446 – Centro - Santa Teresa – ES – CEP: 29650-000

Tel: (27) 3259 3900 – CNPJ: 27 167 444/ 0001-72





# PREFEITURA MUNICIPAL DE SANTA TERESA

Estado do Espírito Santo

"Primeira Cidade de Colonização Italiana do Brasil"

"Doce Terra dos Colibris"



ocasiões, transitavam sobre o passeio público em razão das características geométricas da via.

1565/26

Processo n.º	1565/26
Folha n.º	10

Tal situação ocasionou danos aos meios-fios e à borda do calçamento situada sobre o talude existente entre as vias Pedro Gasparini e Maximiliano Carretta, podendo comprometer a estabilidade do terreno. Diante disso, e considerando o histórico de movimentações de massa registrado no local, esta Defesa Civil Municipal adotou medidas preventivas emergenciais, incluindo o isolamento da margem da via sobre o talude, com o objetivo de impedir o tráfego de veículos pesados sobre a borda da estrutura.

Adicionalmente, foi solicitado a Secretaria de Obras e Infraestrutura o reparo dos meios-fios da via, de modo a evitar o escoamento inadequado de águas pluviais sobre o talude, condição que poderia contribuir para processos de instabilidade do terreno.

No âmbito das providências administrativas adotadas à época, foi ainda encaminhado parecer técnico aos setores municipais de engenharia (SMPE), fiscalização de obras e de meio ambiente, resultando na emissão de notificações ao responsável pela obra de terraplanagem, com recomendações técnicas voltadas à mitigação dos impactos observados e à prevenção de acidentes.

Por fim, informa-se que não constam, nos registros desta Defesa Civil Municipal, novas intervenções ou informações adicionais relacionadas a obras ou ações estruturais posteriores nas vias mencionadas.

**RODRIGO MOSCHEM CARRETTA**

**Subsecretario Municipal de Proteção e Defesa Civil**

Rua Darly Nerty Vervloet, 446 – Centro - Santa Teresa – ES – CEP: 29650-000

Tel: (27) 3259 3900 – CNPJ: 27 167 444/ 0001-72





PREFEITURA MUNICIPAL DE SANTA TERESA

Estado do Espírito Santo

"Primeira Cidade de Colonização Italiana do Brasil"

"Doce Terra dos Colibris"



**SUBSECRETARIA MUNICIPAL DE PROTEÇÃO E DEFESA CIVIL**

**OFÍCIO Nº 60/2025 – COMPDEC**


**Ao Setor Técnico - Secretaria Municipal de Planejamento e Assuntos Estratégicos**

**Assunto: Solicitação de Análise Técnica**

Processo n.º	
1565/26	
Rubrica	Folha n.º
Ⓟ	36

A Subsecretaria de Proteção e Defesa Civil recebeu em 23 de julho de 2025, solicitação de moradores informando situação de risco ocasionada pelo grande tráfego de caminhões pesados sobre a Rua Pedro Gasparini, o que estaria ocasionando transtornos na rua diretamente abaixo, Rua Maximiliano Carretta. Prontamente foi encaminhado equipe ao local onde foi constatado que o trânsito anormal de caminhões era ocasionado por obra de terraplanagem que vem sendo executado próximo ao local.

Devido ao porte estreito da via, quando estes caminhões se encontravam em mãos opostas, os caminhões estavam transitando sobre passeio público, ocasionando danos as estruturas do meio fio e borda do calçamento sobre os taludes. Culminando em danos as estruturas e por vezes o deslizamento de detritos sobre a Rua Maximiliano Carretta.



Imagens evidenciando danos observado em pelo menos 04 pontos da via.

Rua Darly Nerty Vervloet, 446 – Centro - Santa Teresa – ES – CEP: 29650-000

Tel: (27) 3259 3900 – CNPJ: 27 167 444/ 0001-72





# PREFEITURA MUNICIPAL DE SANTA TERESA

Estado do Espírito Santo

"Primeira Cidade de Colonização Italiana do Brasil"  
"Doce Terra dos Colibris"



as Notificações S02-Nº:03/2025 e Ofício Técnico nº 103/2025 (em anexo), com recomendações ao responsável técnico pela terraplanagem que vem ocorrendo no local.

Considerando o histórico do local que trás ocorrências de deslizamentos de terra desde o ano 2000, com novas ocorrências em 2013 e 2022, encaminho a demanda para a Secretaria Municipal de Planejamento e Assuntos Estratégicos para análise técnica do local e verificação quanto as ações adotadas, se há necessidades de novas ações e verificação quanto a elaboração de projetos estruturais visando a solução definitiva da problemática exposta quando a instabilidade do talude entre as Ruas Maximiliano Carretta e Pedro Gasparini.

Certos de vosso pronto atendimento, colocamo-nos à disposição para quaisquer esclarecimentos ou apoio técnico necessários.

Atenciosamente,

**Rodrigo Moschem Carretta**

Subsecretário Municipal de Proteção e Defesa Civil

Prefeitura Municipal de Santa Teresa – ES

Tel: (27) 99849-4525

Rua Darly Nerty Vervloet, 446 – Centro – Santa Teresa – ES – CEP: 29650-000

Tel: (27) 3259 3900 – CNPJ: 27 167 444/ 0001-72





PREFEITURA MUNICIPAL DE SANTA TERESA  
Estado do Espírito Santo  
"Primeira Cidade de Colonização Italiana do Brasil"  
"Doce Terra dos Colibris"




SECRETARIA MUNICIPAL DE DEFESA SOCIAL

OFÍCIO/SMDS/Nº 015/2026

Santa Teresa, 18 de março de 2026.

Ao Senhor  
João Paulo Angeli  
Secretario de Governo  
Prefeitura Municipal de Santa Teresa – ES




Assunto: Informações complementares Rua Pedro Gasparini e Rua Maximiliano Carreta.

Informo que, em atendimento ao item 1, letra "A", do referido requerimento — no qual se questiona sobre melhorias no trânsito, abertura, alagamento ou adequação viária da Rua Pedro Gasparini, especialmente no trecho que faz ligação com a Rua São Pedro — esclarecemos que, na data de 5 de março de 2026, às 18h, foi realizada uma audiência pública pelo DETRAN/ES.

Na ocasião, ficou definido, por todos os presentes, que a proposta apresentada pela engenharia de tráfego/projeto do DETRAN/ES foi aprovada por todos ali presentes, sendo estabelecido que, por questões de segurança viária, a via não possui estrutura adequada para tráfego em mão dupla. Assim, foi definido o sentido único da Rua Coronel Orlando Bonfim em direção ao Bairro Vila Nova.

Com a adoção dessa medida, todas as alegações técnicas de segurança viária apresentadas pela Defesa Civil, conforme folhas 9, 10, 11, 12 e 13, serão mitigadas, evitando o agravamento da situação apontada no requerimento.

Atenciosamente,

  
Marcos Cavalcante de Moraes  
Secretário Municipal de Defesa Social  
Prefeitura Municipal de Santa Teresa – ES

Rua Darly Nerty Vervloet, 446 – Santa Teresa – ES – CEP 29.650-000  
TeleFax: (27) 3259-3900 – CNPJ: 27.167.444/0001-72

